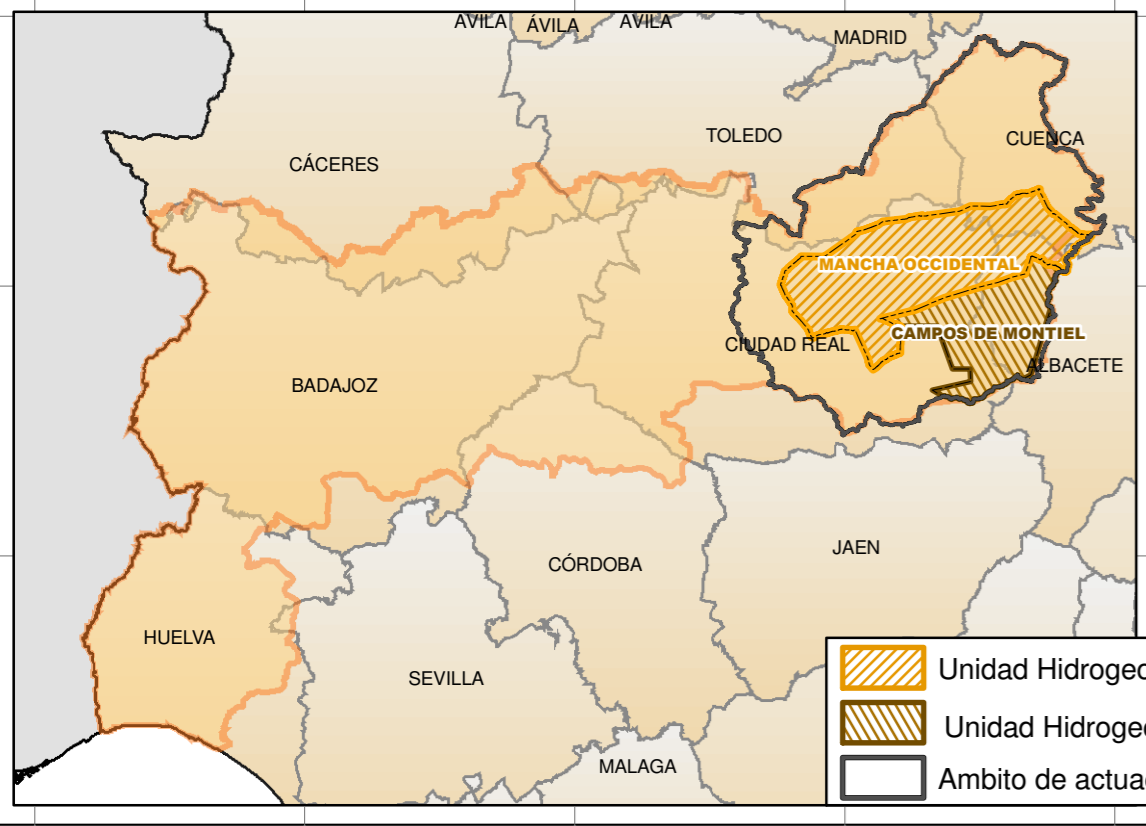


Situación

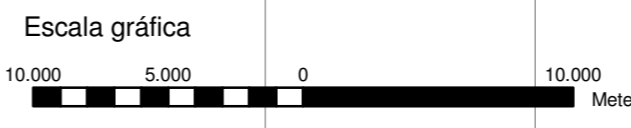



- Red Hidrográfica
- Carreteras nacionales
- Núcleos urbanos
- Lámina de agua
- Términos municipales
- ZEPA
- Areas Esteparias

CÓDIGO ZEPA	NOMBRE
ES0000013	TABLAS DE DAIMIEL
ES0000091	HUMEDALES DE LA MANCHA
ES0000093	MONTES DE TOLEDO
ES0000154	ZONA ESTEPARIA DE EL BONILLO
ES0000158	AREAS ESTEPARIAS DEL CAMPO DE MONTIEL
ES0000390	SAN CLEMENTE

PLAN ESPECIAL DEL ALTO GUADIANA
PROGRAMA DE FORESTACIÓN

Nº PLANO: 7	TÍTULO PLANO: ZONAS ZEPA Y ÁREAS ESTEPARIAS	ESCALA: 1/275.000
-----------------------	---	-----------------------------



SECRETARÍA GENERAL
PARA EL TERRITORIO
Y LA BIODIVERSIDAD

CONFEDERACIÓN
HIDROGRÁFICA
DEL GUADIANA

FECHA:
MAYO 2007